






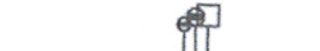










Légende

-  Périimètre
-  Trottoir
-  Clôture
-  Végétation
-  Mur
-  Borne
-  Station / Repère
-  Signalisation







Réseaux relevés

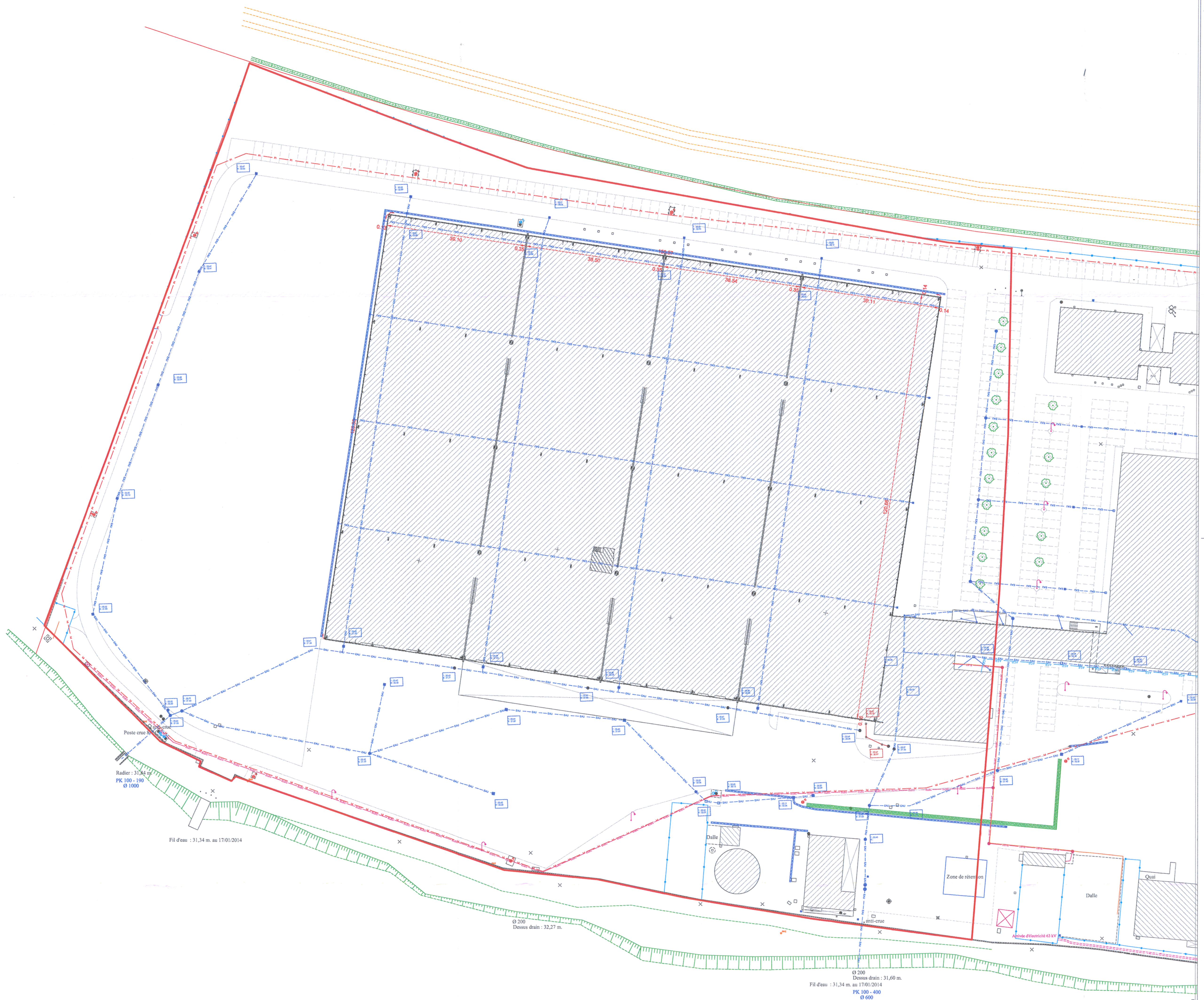
-  Regard - Grille - Caniveaux Eaux Pluviales
-  Regard Eaux Usées
-  Chambre Téléphone
-  Gaz
-  Regard élect - Candélabre
-  Regard AEP
-  Borne Incendie - Vanne Incendie
-  Piézomètre - Bouche à clé

Réseaux appliqués d'après les indications et plans de recolement fournis

-  Eaux Pluviales

Les cotes Tampons & Radiers issues des plans de recolement sont dans un système de nivellement différent du plan topographique.

-  Eaux Usées
-  Adduction Eau Potable
-  Téléphone
-  Gaz
-  Electricité
-  Protection Incendie



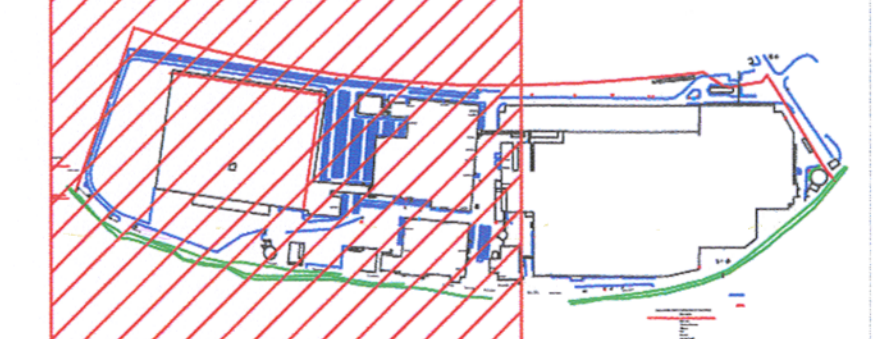

Département de l'Oise

Commune de CLAIROIX

PLAN des RESEAUX de la propriété de CONTINENTAL

Recolement : Application graphique des plans de recolement et plans des réseaux fournis par les différents concessionnaires. La précision des plans fournis ne permet pas d'assurer l'emplacement ou la nature exacte des réseaux. Il conviendra avant tout travaux de demander aux concessionnaires une recherche précise de l'emplacement des différents réseaux.

Partie 2/2



Echelle : 1/500

S.C.P. BELLANGER - SILVERT
Géomètres-Experts associés
54, rue de Soissons
60200 COMPIEGNE
60350 ATTICHY 60400 NOYON
bellanger.silvert@wanadoo.fr

cadastre section AD n° 67 et 91 à 94

Plan établi le 16 mai 2013
Complété le 21 février 2014

Dossier n° 26293b